





Перечень неиспользуемых объектов, находящихся в собственности административно- территориальных единиц Минской области, которые могут быть предоставлены в безвозмездное пользование под оформленные договором обязательства по созданию рабочих мест на 01.10.2024

№ п/п	Наименование имущества и его место нахождения	Краткая характеристика объекта	Фотографии
Березинский район			
Отдел идеологической работы, культуры и по делам молодежи Березинского районного исполнительного комитета, Минская область, г. Березино, ул. Октябрьская, 18, тел. 8(01715) 68423			
1.	<p>Здание Михалевского сельского клуба-библиотеки (инвентарный номер 611/С-37057), Минская область, Березинский район, д. Михалево, ул. Школьная, 2А</p>	<p>Сведения о недвижимом имуществе: Здание 1970 года постройки, одноэтажное отдельно стоящее общей площадью 289,1кв. м, фундамент - бутобетон, стены - кирпичи, бревно, облицовка керамическим кирпичом, перегородки – бревно, перекрытия – дерево, крыша – асбестоцементный волнистый лист, полы – доска, окна – дерево, двери – дерево, отопление печное, водопровод и канализация отсутствуют, электроснабжение – централизованная система. Подключение к инженерным коммуникациям возможно. Удаленность подъездных путей от объекта до ж/д путей г.Борисова 66 км, автодороги республиканского и областного назначения менее 14 км.</p> <p>Информация о земельном участке: Площадь – 0,1613га, назначение – земельный участок для размещения объектов культурно-просветительного и зрелищного назначения (для обслуживания здания сельского Дома культуры), ограничения прав в использовании земельного участка в связи с расположением на природных территориях, подлежащих специальной охране (в водоохранной зоне реки, водоема), кадастровый номер 620480807601000076.</p>	

Борисовский район


**Борисовское городское унитарное предприятие «Жилье»,
г. Борисов, проспект Революции, 39, тел. 8 (0177) 768532**

2	<p>Встроенное нежилое помещение, Минская область, г. Борисов, ул. Полка Н-Неман, 139</p>	<p>Сведения о недвижимом имуществе: Помещение расположено на 1 этаже девятиэтажного многоквартирного жилого дома 1986 года постройки, площадью 110,52 кв. м. Фундамент здания железобетонный, стены кирпичные, перекрытия железобетонные, перегородки кирпичные, крыша совмещенная, рубероид, полы бетонные. Отопление центральное, электроснабжение – скрытая проводка.</p>	
3	<p>Встроенное нежилое помещение площадью 49,78 кв.м по адресу: Минская область, г. Борисов, ул. Гагарина, 99</p>	<p>Сведения о недвижимом имуществе: Помещение расположено на 2 этаже двухэтажного многоквартирного жилого дома 1936 года постройки. Фундамент здания бутобетонный, стены – кирпич. Перекрытия – деревянные. Перегородки – дощатые. Крыша – шиферная, полы – доска. Отопление – центральное, электроснабжение - скрытая проводка. Отсутствует водоснабжение и водоотведение.</p>	

4	<p>Встроенное нежилое помещение площадью 74,0 кв.м по адресу: Минская область, г. Борисов, ул. Полка Н-Неман, 155</p>	<p>Сведения о недвижимом имуществе: Помещение расположено на 1 этаже девятиэтажного здания общежития 1980 года постройки. Фундамент здания железобетонный, стены – кирпич. Перекрытия – железобетонные. Перегородки – кирпичные. Крыша – совмещенная, рубероид, полы – бетон, линолеум, паркет. Отопление – центральное, электроснабжение - скрытая проводка.</p>	
---	--	--	---


Вилейский район

**Управление по образованию, спорту и туризму Вилейского районного исполнительного комитета,
Минская область, г.Вилейка, ул. Партизанская, 44, тел.8 (01771) 55345**

5	<p>Учебный корпус на 720 мест (инвентарный номер 631/С-12517), Минская область, г. Вилейка, ул. 1 Мая, 80</p>	<p>Сведения о недвижимом имуществе: Четырехэтажное отдельно стоящее здание учебного корпуса 1977 года постройки, общей площадью 5108,1 кв.м. Фундамент – блоки фундаментные, наружные, внутренние капитальные стены – панели железобетонные, кирпичи, крыша – рулонные кровельные материалы. Здание специализированное для образования и воспитания. Отопление – центральное, электроснабжение – центральное, водопровод, горячее водоснабжение и канализация – централизованная система. Имеется подвальное помещение площадью 1227 кв.м.</p> <p>Информация о земельном участке: Площадь – 15,0242 га, назначение – земельный участок для обслуживания зданий и сооружений. Земельный участок имеет ограничения (обременения) прав в использовании земель. Виды ограничений (обременений) прав: земельные участки, расположенные в охранных зонах электрических сетей, кодб, площадь – 0,8540 га. Кадастровый номер земельного участка 621350100007001724.</p>	
---	--	---	--


Воложинский район



Управление по образованию, спорту и туризму Воложинского райисполкома
Воложинский район, г.п. Ивенец, ул. Дзержинского, 45, тел. 8 (01772) 55693, 54008

6	<p>Здание котельной (инвентарный номер 632/С-16303), Минская область, Воложинский район, г.п. Ивенец, ул. Белорусская, д. 3А</p>	<p>Сведения о недвижимом имуществе: одноэтажное здание котельной с двумя навесами, общая площадь 306,4 кв.м, 1980 года постройки, фундамент – железобетон, стены и перегородки – кирпичи, бревно, перекрытия – плита железобетонная, крыша – рулонные кровельные материалы. Принадлежности: дорожка, ограждение, двое ворот, калитка. Удаленность от районного центра 35 км, от автодороги республиканского назначения 35 км. Информация о земельном участке: Площадь – 0,1816 га с кадастровым номером 622055400007000027, назначение – земельный участок для обслуживания здания котельной. Введены ограничения в использовании частей земельного участка: площадью 0,0113 га – в связи с расположением в охранных зонах сетей и сооружений водоснабжения; площадью 0,0098 га – в охранных зонах сетей и сооружений теплоснабжения; площадью 0,0079 га – в охранных зонах сетей и сооружений газоснабжения.</p>	
---	--	---	--

Клецкий район

Управление по образованию, спорту и туризму Клецкого районного исполнительного комитета,
Минская область, г. Клецк, пл. Маяковского, 10, тел. 8 (01793) 50680, 8 (01793) 50444

7	<p>Комплекс капитальных строений в составе 5 зданий (инвентарные номера 641/С-14493, 641/С-14483, 641/С-14484, 641/С-14438,</p>	<p>Сведения о недвижимом имуществе: Здание школы (1079,2 кв. м), мастерские (128,8 кв. м), овощехранилище (46,8 кв. м), котельная с дымовой трубой (94,5 кв. м), здание детского сада (186,9 кв.м). Здания разноэтажные (1-2) кирпичные, дощатые, годы постройки – 1978, 1980, 1985. Фундамент зданий – бутобетонный; стены – кирпичные; крыша – асбестоцементный волнистый лист, совмещенная. Расположены в центральной части агрогородка Карацк. Рядом расположены объекты сельскохозяйственного предприятия, частный сектор. Информация о земельном участке:</p>	
---	--	--	---

	<p>641/С-14437), Минская область, Клецкий район, Голынковский сельсовет, аг. Карацк, ул. Молодежная, 1, 1А, 1Б</p>	<p>Земельные участки площадью – 1,2306, 0,2455, 0,1038 га для обслуживания объектов образования и воспитания, а также для размещения объектов коммунального хозяйства.</p>	
8	<p>Комплекс капитальных строений в составе 11 зданий и 2 сооружений (инвентарные номера 641/С-145520, 641/С-14559, 641/С-14524, 641/С-14523, 641/С-14525, 641/С-14526, 641/С-14557, 641/С-14561, 641/С-14558, 641/С-14560,</p>	<p>Сведения о недвижимом имуществе: Здание учебного корпуса (1254,2 кв. м), подстанция дизельная (39,2 кв. м), хлораторная (6,9 кв. м), столовая и галерея (507,9 кв. м), гараж (221,5 кв. м), овощехранилище с пристройкой, школа, прачечная, насосная со скважиной, котельная с дымовой трубой, конюшня, сарай, баня каменная. Здания разноэтажные (1-3) кирпичные, годы постройки – 1962, 2000. Фундамент зданий – бетонный; стены – кирпичные; крыша – металлическая, асбестоцементный волнистый лист, совмещенная.</p>	

641/С-14562),

Минская область,
Клецкий район,
Краснозвездовский
сельсовет,
аг. Нагорное,
ул. Брестская, 30

Сооружения – канализационная сеть с колодцем, водонапорная башня.


Объекты расположены в северо-западной части агрогородка Нагорное.
Рядом расположен частный сектор, земли сельскохозяйственного назначения.

Информация о земельном участке:

Площадь – 8,6077 га для размещения объектов образования и воспитания.




**Отдел идеологической работы, культуры и по делам молодежи Клецкого районного исполнительного комитета,
Минская область, г. Клецк, пл. Маяковского, 10, тел. 8 (01793) 68215, 8 (01793) 50444**

9	<p>Здание сельского дома культуры (инвентарный номер 641/С-9254), Минская область, Клецкий район, Краснозвездовский сельсовет, д. Красная Звезда, ул. Парковая, 8А,</p>	<p>Сведения о недвижимом имуществе: 1975 года постройки, двухэтажное здание сельского дома культуры с подвалом и пристройкой, общая площадь 2016,4 кв.м, фундамент ленточный бутобетонный, стены кирпичные, перекрытия железобетонные, крыша совмещенная. Принадлежности: дворовое покрытие (496 кв.м). Информация о земельном участке: Земельный участок площадью 0,2869 га с кадастровым номером 622580402101000097. Целевое назначение: земельный участок для размещения объектов культурно-просветительного и зрелищного назначения.</p>	
---	--	--	---

Логойский район

**Управление по образованию, спорту и туризму Логойского районного исполнительного комитета,
Минская область, г. Логойск, ул. Советская, 15, тел. 8 (01774) 55345**

10	<p>Здание детского сада (инвентарный номер 601/С-26181) Минская область, Логойский район, Задорьевский сельсовет, д. Избище, ул. Школьная, 8</p>	<p>Сведения о недвижимом имуществе: Здание детского сада 1977 года постройки площадью 569,1 кв. м, количество этажей – 2. Стены кирпичные, фундамент железобетонный, перегородки кирпичные, перекрытия железобетонные, крыша шиферная. Инженерное оборудование: отопление – центральное, водопровод – центральный, канализация – центральная, электроснабжение – скрытая проводка, горячее водоснабжение – центральное, вентиляция – есть (естественная). Информация о земельном участке: Земельный участок площадью 0,4024 га с кадастровым номером 623281306801000122. Целевое назначение – земельный участок для обслуживания здания государственного учреждения «Избищенский д/с».</p>	
----	---	--	--

Любанский район

**Управление по образованию, спорту и туризму Любанского районного исполнительного комитета,
Минская область, г. Любань, ул. Первомайская, 24 А, тел. 8 (01794) 64490**

11	<p>здание детского сада ГУО «Пластокский УПК ДС-БШ» (инвентарный номер 643/С-13226)</p> <p>Минская область, Любанский район, дер. Пласток, ул. Центральная, 41.</p>	<p>Сведения о недвижимом имуществе: двухэтажное здание детского сада с двумя тентовыми навесами и отмосткой, общая площадь 569,7 кв.м, 1991 года постройки. Фундамент ленточный бетонный, стены кирпичные, перегородки кирпичные, дощатые, перекрытия (чердачные и междуэтажные) – железобетонные плиты, крыша – совмещенная, рубероид. Электроснабжение - центральное, скрытая проводка, водопровод центральный, стальные трубы, канализация, отопление.</p> <p>Информация о земельном участке: Земельный участок площадью 0,4839 га с кадастровым номером 623481706101000085. Целевое назначение – земельный участок для обслуживания и эксплуатации зданий.</p>	
12	<p>здание школы ГУО «Доросинский УПК ДС-БШ» (инвентарный номер 643/С-10883)</p> <p>Минская область, Любанский район, дер. Доросино, ул. Роговского, 8.</p>	<p>Сведения о недвижимом имуществе: Двухэтажное здание с двумя пристройками, подвалом и пристройкой (вход в подвал), общая площадь 1941,8 кв.м, 1970 года постройки. Фундамент – фундаментные блоки бетонные сплошные, стены и перегородки – кирпич, перекрытия – плита железобетонная, крыша – рулонные кровельные материалы на битумно-полимерном вяжущем. Принадлежности: сарай, уборная, овощехранилище, забор, покрытие; капитальное строение (инв. № 643/С-14513) – сети водопроводные протяженностью 24,9 м, 1970 года постройки; капитальное строение (инв. № 643/С-14514) – сети канализационные самотечные протяженностью 253,7 м, 1970 года постройки.</p> <p>Информация о земельном участке: Земельный участок площадью 3,1282 га с кадастровым номером 6234836010010000294. Целевое назначение – земельный участок для обслуживания зданий и сооружений школы.</p>	

Пуховичский район

Управление по образованию, спорту и туризму Пуховичского районного исполнительного комитета,
Минская область, г. Марьина Горка, ул. Ленинская, 47, тел. 8 (01713) 45786

13 Здание детского сада (инвентарный номер 602/С-13823), Минская область, Пуховичский район, Туринский сельсовет, д. Светлый Бор, ул. Дружная, 11

Сведения о недвижимом имуществе:

Общая площадь – 394 кв.м, одноэтажное здание 1982 года постройки; фундамент – бутобетон; наружные стены – силикатный кирпич; внутренние стены – кирпич; перегородки - дерево, кирпич; перекрытия – железобетонные плиты; крыша – асбестоцементный волнистый лист; полы – дерево, керамическая плитка; проемы оконные и дверные – деревянные окрашенные; отделочные работы: внутренняя отделка – оштукатурено и окрашено, оклеено обоями, облицовка керамической плиткой, принадлежности: сарай, погреб, навес.

Удаленность подъездных путей от объекта до автомобильной трассы М5 Минск-Гомель – 6 км, г. Минск – 80 км, г. Осиповичи – 40 км, г.Марьина Горка – 18 – км.

Сведения о земельном участке:


Общая площадь 0,5569 га, для обслуживания зданий Светлоборской средней школы, ограничения прав в использовании части земельного участка, в связи с расположением в охранной зоне линии электропередач напряжением до 1000В (0,0435 га), ограничения прав использования земельного участка в связи с расположением в водоохраной зоне реки Свислочь (0,9950 га), части земельного участка в связи с расположением в прибрежной полосе реки Свислочь (0,9622 га), части земельного участка, в связи с расположением в охранной зоне линии электропередач напряжением до 1000В (0,0084 га).

Возможные направления использования: для размещения объектов административного назначения, розничной, оптовой торговли, материально-технического и продовольственного снабжения, заготовок и сбыта продукции, общественного питания, гостиничного назначения, бытового обслуживания населения, туристического назначения, объектов промышленности, которые не являются источниками вредных веществ, шума и вибрации.




14	<p>Здание мастерской (инвентарный номер 602/С-47011), Минская область, Пуховичский район, Дукорский сельсовет, аг. Энергия, ул. Центральная, 3</p>	<p>Сведения о недвижимом имуществе: Общая площадь – 192,7 кв. м. Обременение в виде договора аренды на 14,1 кв.м. Одноэтажное кирпичное здание, 1963 года постройки. Фундамент – бетонный; наружные и внутренние стены – кирпичные; перекрытия – чердачные, деревянные балки, утепленные с дощатой подшивкой, междуэтажные – нет, подвальные – нет; крыша – двухскатная из асбестоцементных листов по деревянным стропилам с обрешеткой; полы – дощатые; проемы оконные – деревянные двойные; проемы дверные – одинарные деревянные окрашенные; внутренняя отделка – окраска, оклейка обоями. Удаленность подъездных путей от объекта до автомобильной трассы М5 Минск-Гомель – 2 км, г. Минск – 45 км, г.п.Руденск – 16 км, г.Марьяна Горка – 20 км.</p> <p>Сведения о земельном участке: Общая площадь 0,1916 га, для обслуживания здания мастерской. Возможные направления использования: для размещения объектов административного назначения, розничной, оптовой торговли, материально-технического и продовольственного снабжения, заготовок и сбыта продукции, общественного питания, гостиничного назначения, бытового обслуживания населения, туристического назначения, объектов промышленности, которые не являются источниками вредных веществ, шума и вибрации.</p>	
<p>Отдел идеологической работы, культуры и по делам молодежи Пуховичского районного исполнительного комитета, Минская область, г. Марьяна Горка, ул. Ленинская, 47, тел.8 (01713) 60259</p>			
15	<p>Здание Блужского сельского Дома культуры (инвентарный номер 602/С-50656), Минская область, Пуховичский район, Блужский сельсовет, аг. Блужа, ул. Центральная, 39</p>	<p>Сведения о недвижимом имуществе: Общая площадь – 457,5 кв. м, одноэтажное кирпичное здание, 1960 года постройки. Фундамент – бетонный, кирпичный; наружные и внутренние стены, перегородки – кирпичные; перекрытия – чердачные, деревянные балки; междуэтажные – нет; крыша – асбестоцементные листы по деревянным стропилам с обрешеткой; полы – дощатые окрашенные; проемы оконные стеклопакеты ПВХ; проемы дверные деревянные окрашенные, ПВХ; внутренняя отделка – пристройка, крыльцо, туалет, покрытие, отмостка. Удаленность подъездных путей от объекта до автомобильной трассы М5</p>	






		<p>Минск-Гомель – 6 км, г. Минск – 60 км, г.п.Руденск – 7 км, г.Марьина Горка – 18 км.</p> <p>Сведения о земельном участке: общая площадь 0,5183 га, для обслуживания здания сельского дома культуры, ограничения прав в использовании земельного участка в связи с расположением в водоохраной зоне реки Синявка (0,5183 га), части земельного участка, в связи с расположением в охранной зоне линии электропередач напряжением до 1000В (0,0291 га)</p>	
Слуцкий район			
16	<p>Цех столярный (инвентарный номер 640/С- 26421), Слуцкий район, Бокшицкийсельсовет, д. Радичево, ул. Центральная, 13/2</p>	<p>Сведения о недвижимом имуществе: Одноэтажное здание , общая площадь 100,3 кв. м, 1959 года постройки, фундамент бетонный, стены кирпичные, перегородки дощатые, перекрытия (чердачные) железобетонное , крыша жечь, полы бетонные, Отопление печное, водопровод -нет, канализация – нет, газоснабжения –нет, вентиляция- принудительная, электроснабжение- открытая проводка.</p> <p>Информация о земельном участке: Земельный участок площадью 4,2007 га с кадастровым номером 624680807100000001. Целевое назначение: для обслуживания зданий и сооружений завода металлоизделий.</p>	
Столбцовский район			
Управление по образованию, спорту и туризму Столбцовского районного исполнительного комитета, Минская область, г.Столбцы, ул.Социалистическая, 17, тел.8 (01717) 59085, 74142			
17	<p>Здание отделения приюта (инвентарный номер 622/С-41706), Минская область, Столбцовский район, Миколаевщинский сельсовет, д. Месенковщина, ул. Центральная, 13А</p>	<p>Сведения о недвижимом имуществе: Двухэтажное здание, общей площадью 1041,8 кв.м с теневым навесом (38 кв. м) и погребом (15 кв.м) 1974 года постройки. Принадлежности: крыльцо (8 кв. м), площадка (1052 кв. м), дорожка (407 кв. м) калитка, ворота, 2 забора. Стены и перегородки кирпичные, фундамент – бетонный, перекрытия – железобетонные плиты, кровля – совмещенная рулонная, проемы – ПВХ, деревянные. Имеется электричество, отопление, водопровод, канализация, газоснабжение.</p> <p>Информация о земельном участке: Земельный участок общей площадью 0,9410 га с кадастровым номером 625483902101000095. Целевое назначение: земельный участок для содержания и обслуживания здания отделения приюта ГУО «Социально-педагогический центр Столбцовского района». Ограничение прав: охранная зона линий электропередачи напряжением свыше 1000В, площадь – 0,0130 га.</p>	

18	<p>Здание школы, Адрес: Минская обл., Столбцовский район, Литвенский с/с, д. Рочевичи, ул. Молодежная, 9А; инвентарный номер 622/С-41597</p>	<p>Сведения о недвижимом имуществе: Двухэтажное здание общей площадью 1539,9 кв. метров с пристройкой (37 кв. метров) 1987 года постройки. Принадлежности: подъезд к школе (111,4 кв. метров), беговая дорожкой (479,9 кв. метров), площадка перед школой (786,7 кв. метров), площадка перед входом в школу (475,9 кв. метров), дорожка узкой вокруг (127,1 кв. метров), дорожка к игровой площадке (6,7 кв. метров), площадка к центральному входу (243,7 кв. метров), дорожка вокруг школы к центральному входу (181,3 кв. метров), дорожка к яме для прыжков (86,5 кв. метров), забор. Стены кирпичные, перегородки - кирпичные, доска, фундамент – блоки железобетонные, бутобетон, перекрытия – железобетон, кровля – рулонные кровельные материалы на битуме, проемы – ПВХ, деревянные. Имеется электричество, отопление, водопровод, канализация.</p> <p>Информация о земельном участке: Земельный участок общей площадью 2,1647 га с кадастровым номером 625482809601000098. Целевое назначение: для строительства и обслуживания здания школы. Ограничение прав: ограничение в использовании в связи с его расположением в охранной зоне электрической сети на площади 0,0075 га.</p>	
----	--	--	---

Солигорский район

**Управление по образованию Солигорского районного исполнительного комитета,
Минская область, г.Солигорск, ул.Козлова,35, тел. (80174) 23 77 31, (80174) 239251**

19	<p>Комплекс капитальных строений: здание школы (инвентарный номер 644/С-34041), здание сарая деревянного (инвентарный номер 644/С-60780), склад под торфобрикеты (инвентарный номер 644/С-60779),погреб (инвентарный номер 644/С-60781),</p>	<p>Сведения о недвижимом имуществе: Здание школы: площадь – 944,8 кв.м, год постройки – 1969, фундамент – железобетонные блоки, наружные стены – кирпич силикатный, внутренние стены – кирпич силикатный, перегородки – доска, кирпич силикатный, перекрытия – плита железобетонная, крыша – асбестоцементный волнистый лист, полы – доска, керамическая плитка, электроснабжение – централизованная система.</p> <p>Здание сарая деревянного: площадь – 84,1 кв. м, год постройки – 1969, фундамент – бетон, кирпичи, наружные стены – бревно, внутренние стены – бревно, перегородки – доска, перекрытия – дерево, крыша – асбестоцементный волнистый лист, полы – доска, электроснабжение – нет.</p>	
----	---	--	--

<p>здание детского сада(инвентарный номер 644/С-58659), здание склада кирпичного (инвентарный номер 644/С-60782), Минская область, Солигорский район, Зажевичский сельсовет, д. Тесово, ул. Ленинская, 30/1, 30/3, 30/2, 30/4, 30, 30/5</p>	<p>Склад под торфобрикет: площадь – 39,6 кв.м, год постройки – 2002, фундамент – железобетон, наружные стены – кирпич силикатный, крыша – асбестоцементный волнистый лист, полы – доска, электроснабжение – централизованная система.</p> <p>Погреб: площадь – 15,0 кв.м, год постройки – 1970, фундамент – бетон, наружные стены – кирпич, перекрытия – бетон, крыша – рулонные кровельные материалы, полы – бетон, электроснабжение – нет.</p> <p>Здание детского сада: площадь – 570,4 кв.м, год постройки – 1978, фундамент – блоки фундаментные, наружные стены – кирпич силикатный, внутренние стены – кирпич силикатный, перегородки – кирпич силикатный, перекрытия – плита железобетонная, крыша – рулонные кровельные материалы, полы – доска, керамическая плитка, линолеум электроснабжение – централизованная система.</p> <p>Здание склада кирпичного: площадь – 68,7 кв.м, год постройки – 1978, фундамент – железобетон, наружные стены – кирпич силикатный, внутренние стены – кирпич силикатный, перегородки – кирпич силикатный, перекрытия – дерево, крыша – асбестоцементный волнистый лист, полы – бетон, электроснабжение – нет.</p> <p>Информация о земельном участке: Площадь земельного участка – 2,1132 га, назначение – для обслуживания и эксплуатации зданий и сооружений школы, детского сада.</p>	    
---	--	--